






LEGENDA:

-  projektowany kanał retencyjno-rozszczepiaczy • studnie retencyjne z wpustami deszczowymi
-  projektowana linia kablowa nm oświetlenia
-  projektowana przebudowa sieci nm energetycznej
-  projektowana przebudowa sieci telekomunikacyjnej



Mapa aktualna na dzień **23.04.2025 r.**
w obszarze zakreślonym kolorem zielonym bez badania
Księgi Wzrostowej w zakresie obciążenia służebnościami gruntowymi.
Wykonat: dnia 23.04.2025 r.

